

REGISTRE DES DELIBERATIONS DU CONSEIL MUNICIPAL

L'an deux mil vingt-cinq le vingt-quatre-septembre à dix-neuf heures et dix minutes, le Conseil Municipal de la Commune de Romagnieu, dûment convoqué, s'est réuni en session ordinaire, à la Mairie, sous la présidence de Madame Céline REVOL, Maire

Nombre de conseillers en exercice : 18

Date de convocation du Conseil Municipal : 18 septembre 2025

Présents (dans l'ordre du tableau du Conseil Municipal) : Céline REVOL (Maire), Chantal PEGOUD, Bernard TRILLAT, Marc RIBET (Adjoints), Yves DURET, Georges GRANGE, Régine COMBE, Noël CASTE, Louis LE GUILLOU, Nathalie MORETTI, Béatrice JACQUET, Edith ROUX, Martine RIZZON, Nathalie FAVRE, Pierre GOLDIN, Aurélie BLAUD. (conseillers municipaux) :

Absent :

Excusés : Bernard PIERRE pouvoir à Bernard TRILLAT, Fabrice DANNA pouvoir à Chantal PEGOUD

Secrétaire de séance : Chantal PEGOUD

2025-071D-VDD : Actualisation du plan départemental des Itinéraires de promenade et randonnée (PDIPR) sur le territoire de la Communauté de Communes Les Vals du Dauphiné -Annule et remplace la Délibération n°2024-17D du 21 février 2024 (Délibération)

Vu les articles 56 et 57 de la loi n°83663 du 22 juillet 1983 retranscrite à l'article L361-1 du code de l'environnement ;

Vu la circulaire du 30 août 1988 relative aux plans départementaux des itinéraires de promenade et de randonnée ;

Considérant que dans le cadre des actions menées en faveur des randonnées, le Conseil Départemental de l'Isère a réalisé ce plan ;

Considérant que ledit plan comprend des itinéraires traversant la commune ;

Préambule :

En 2022-2023, le service Tourisme de la Communauté de Communes Les Vals du Dauphiné a procédé à un diagnostic du réseau d'itinéraires inscrits au PDIPR afin de contribuer à son amélioration (sécurisation des routes et des carrefours dangereux, réduction de la part goudronnée, inscriptions d'itinéraires agréables...). Une dynamique de concertation avec les communes et les associations de randonnées a été menée pour déterminer ensemble ce nouveau réseau validé en COPIL PDIPR le 4 septembre et en Commission Tourisme le 13 septembre 2023.

Le 21 février 2024, le Conseil Municipal a délibéré pour valider ce nouveau réseau PDIPR. Néanmoins, un itinéraire situé sur un chemin privé n'a pas obtenu l'accord des propriétaires pour autoriser le passage des randonneurs.

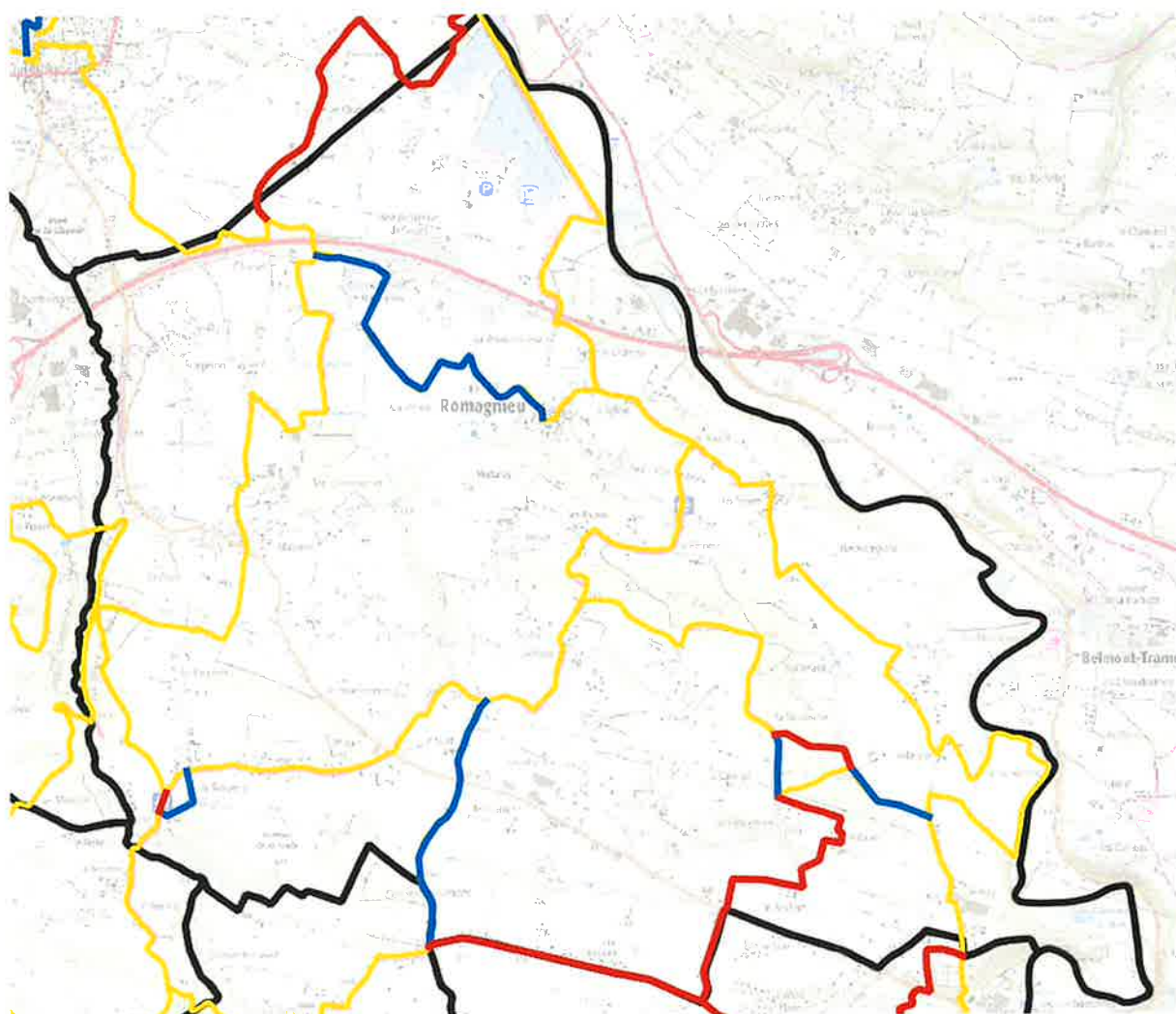
La présente délibération annule et remplace la délibération n°2024-17D du 21 février 2024 relative à l'actualisation du PDIPR.

Entendu l'exposé de Madame Le Maire, le Conseil Municipal à l'u

- **ACCEPTE** l'inscription au plan départemental des itinéraires de promenade et de randonnée des chemins reportés sur la carte ci-annexée (tableau d'assemblage du cadastre),
- **S'ENGAGE** à ne pas aliéner totalité ou partie des itinéraires concernés (en cas d'impérieuse nécessité, le Conseil Municipal proposera un itinéraire de substitution rétablissant la continuité du sentier) ,
- **S'ENGAGE** également à proposer un itinéraire de substitution en cas de modification suite à des opérations foncières ou de remembrement,
- **S'ENGAGE** à conserver leur caractère public et ouvert des sentiers concernés,
- **S'ENGAGE** à rouvrir le chemin situé sur les parcelles privées ZL147 et ZL148 (convention de passage signée par les propriétaires du chemin) situé sur le hameau de La Bruyère. Pour ce faire, il s'agit de broyer la végétation qui a poussé et de recréer l'emprise du chemin,
- **PREND NOTE** qu'en cas de passage inévitable sur une propriété privée, il sera passé une convention entre le Département et le Propriétaire.

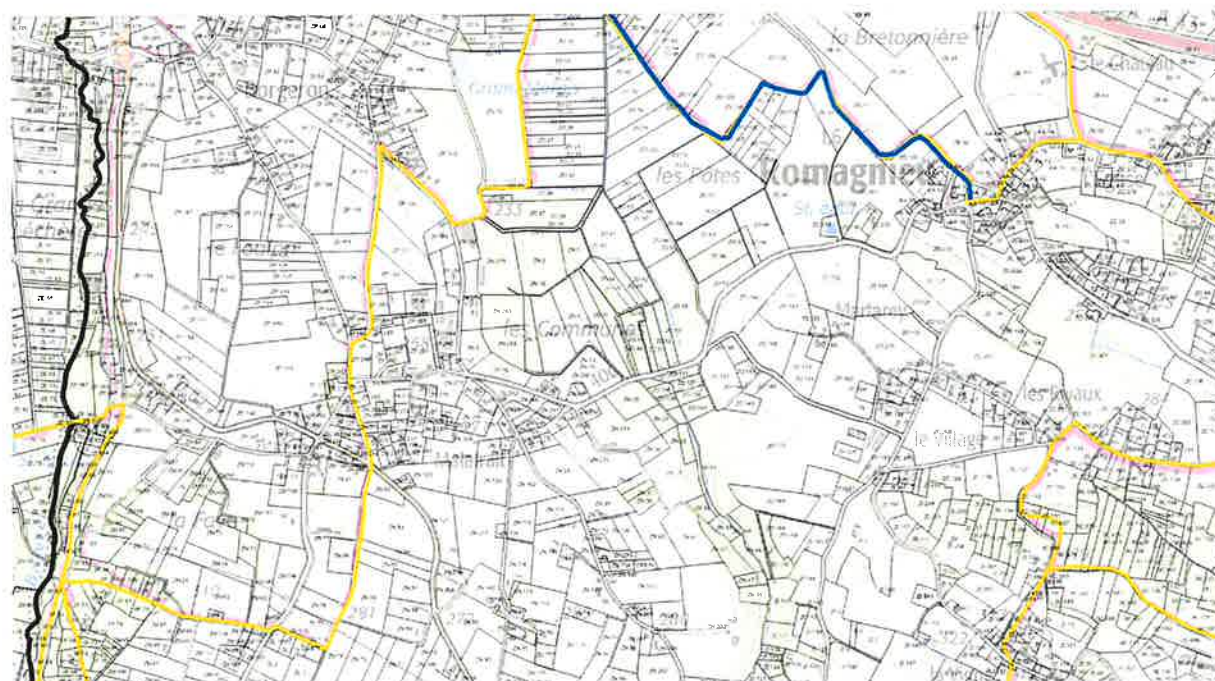
Ainsi délibéré, en séance à ROMAGNIEU, le 24 septembre 2025,
Le Maire, **Céline REVOL**

Annexe 1 : plan général des itinéraires inscrits au PDIPR sur la Commune



Légende :

- Itinéraire inscrit au PDIPR (maintien)
- Itinéraire inscrit au PDIPR (ajout)
- Itinéraire déclassé du PDIPR
- Limite communale

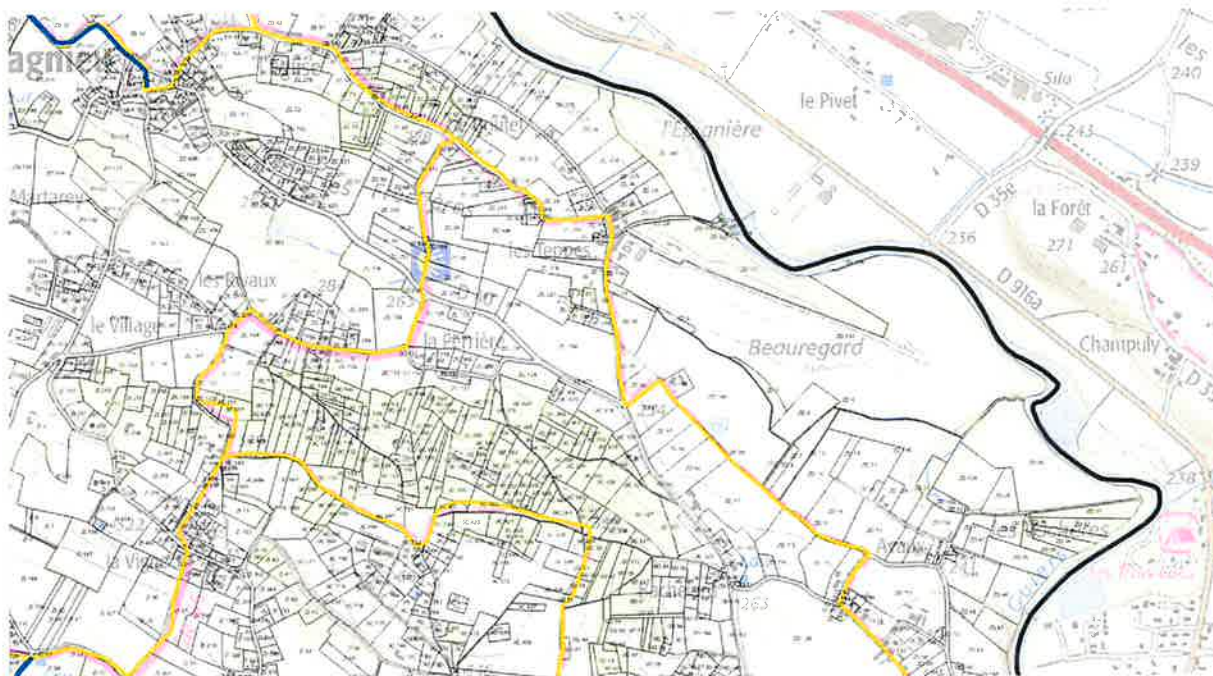


Envoyé en préfecture le 30/09/2025

Reçu en préfecture le 30/09/2025

Publié le 30/09/2025

ID : 038-213803430-20250924-2025071D-DE

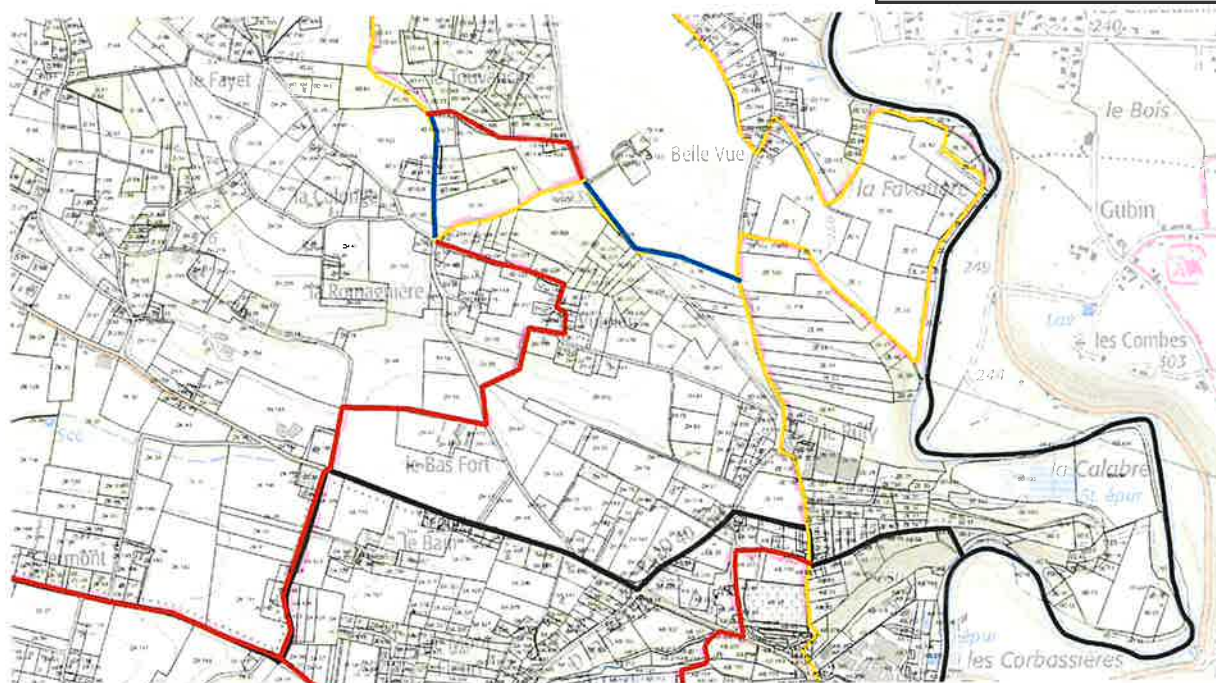


Envoyé en préfecture le 30/09/2025

Reçu en préfecture le 30/09/2025

Publié le 30/09/2025

ID : 038-213803430-20250924-2025071D-DE



Légende :

- Itinéraire inscrit au PDIPR (maintien)
- Itinéraire inscrit au PDIPR (ajout)
- Itinéraire déclassé du PDIPR
- Limite communale